



VR-2 Retkeily- ja ulkoilualue. Metsä. Alue tulee säilyttää riittävän puustoisena, jotta turvataan liito-oravan elinpiiriin liittyvä liikkumismahdollisuus.



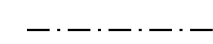
LP Yleinen pysäköintialue.



3 m kaava-alueen rajan ulkopuolella oleva viiva.



Korttelin, korttelinosan ja alueen raja.



Osa-alueen raja.



MOKSUNTIE Kadun nimi.




Rakennusala.



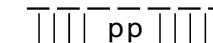
Katu.



Ohjeellinen jalankululle ja polkupyöräilylle varattu alueen osa.



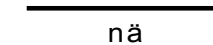
Kadun näkemäalueeksi varattu alueen osa.



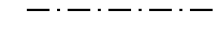
Johtoa varten varattu alueen osa.



Maanalaista johtoa varten varattu alueen osa.



Katualueen rajan osa, jonka kohdalta ei saa järjestää ajoneuvoliittymää.



Alueen osa, jolla puusto on säilytettävä. Maisemanhoidolliset toimenpiteet ovat sallittuja.



Alueen osa, jolla sijaitsee LsL 49 §:n perusteella suojeltuja liito-oravan lisääntymis- ja levähdyspaikkoja, joiden hävittäminen ja heikentäminen on kielletty. Alueen puusto tulee säilyttää tai hoitaa sitä niin, että liito-oravan pesäpuut ja niitä suojaavat puut, ruokailupuut sekä liikkumisen kannalta riittävä puusto säilytetään.



Ohjeellinen alueelliselle hulevesijärjestelmälle varattu alueen osa, jonka kautta alueen hulevesiä johdetaan ja viivytetään allas- ja ojarakentein.

ÄHTÄRI

MOKSUNNIEMEN ASEMAKAAVAN MUUTOS 1:2000 MOKSUNTIE VARREN PYSÄKÖINTIALUE

ASEMAKAAVAN MUUTOS KOSKEE VIRKISTYS- JA KATUALUETTA.

ASEMAKAAVAN MUUTOKSELLA MUODOSTUU VIRKISTYS-, LIIKENNE- JA KATUALUEITA.

ASEMAKAAVAMÄÄRÄYKSET:

KASVILLISUUS
- Rakentamaton alueen osa, jota ei käytetä liikenne- tai pysäköinti-alueena, on säilytettävä luonnontilaisena tai istutettava ja hoidettava puistomaisessa kunnossa.

Seinäjoella 31.1.2017

Liisa Märijärvi-Vanhanen

Liisa Märijärvi-Vanhanen
Johtava asiantuntija
Alue- ja kaupunkisuunnittelu

Anne Koskela

Anne Koskela
Projektipäällikkö



Kampusranta 9C, 60320 SEINÄJOKI

Kaavoituksen pohjakartta 1:2000
Mittausluokka 2

Kunta ÄHTÄRI
Kylät Hankavesi

Kartan laatija **KIINTEISTÖ JA MITTAUS OY**

Ilmakuvaus 20.5.2012 Koordinaattijärjestelmä ETRS-GK24
Korkeusjärjestelmä NZ000
Kartoitusmenetelmä Aikuperäispiirroksiset
Stereokartoitus

Kartta hyväksytty 17.01.2014

Pakko Taitti
Pakko Taitti

Pohjakartta täydennysmittauksin ajantasaistettu 1.12.2016

Kirsi Haapa-aho Ähtäriin kaupunki